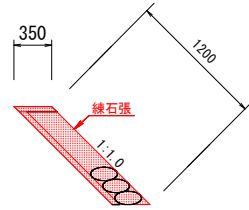


標準断面図 S=1/100

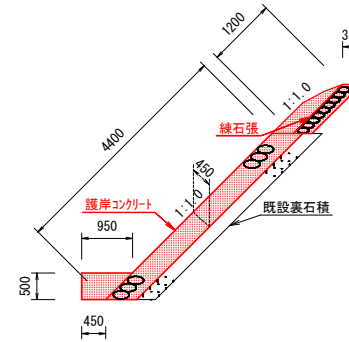
施工区間1 L=13.8m



1.0m当り

項目	数量	備考
法面整形	1.2 m ²	

施工区間2 L=30.0m



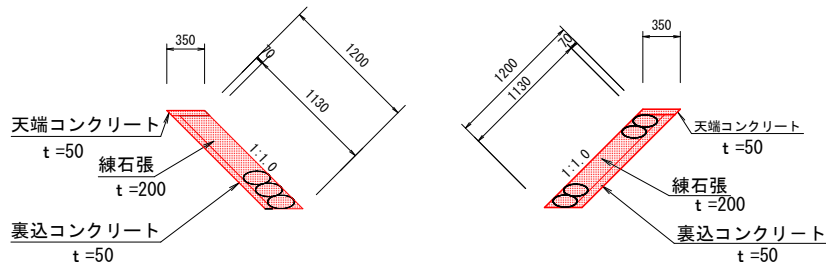
1.0m当り

項目	数量	備考
掘削	0.8 m ³	
法面整形	1.2 m ²	
既設護岸取壊し	2.0 m ³	

練石張詳細図1/50

施工区間1 L=13.8m

施工区間2 L=30.0m

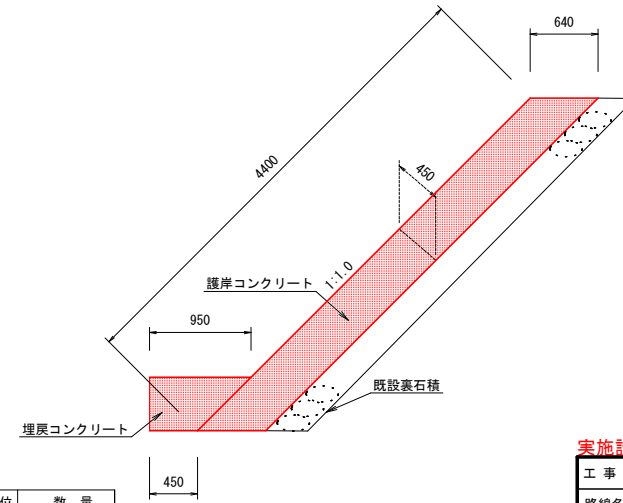


10m当り

項目	数量	備考
練石張	11.3 m ²	割栗石 150~200mm
胴込・裏込コンクリート	1.3 m ³	σck=18N/mm ²
目地材	0.3 m ²	瀝青目地 t=10mm
天端コンクリート	0.18 m ³	σck=18N/mm ²

護岸コンクリート詳細図1/50

施工区間2 L=30.0m



10m当り

項目	規格	単位	数量
コンクリート	σck=18N/mm ²	m ³	19.8
型枠	無筋	m ²	44
埋戻コンクリート	σck=18N/mm ²	m ³	3.5
足場工	キョウカオー	m	20
止水板	CF-200×5	m	4.4
目地材	瀝青目地 t=10mm	m ²	2.0

実施設計図面

工事名	R1吉土 九頭字谷川 阿波・土成成当 河川工事
路線名等	九頭字谷川
工事箇所	阿波市土成町成当
図名	標準断面図
縮尺	図示 図面番号 1 / 1
施工年度	令和元年度
事業者名	徳島県東部農土整備局<吉野川>